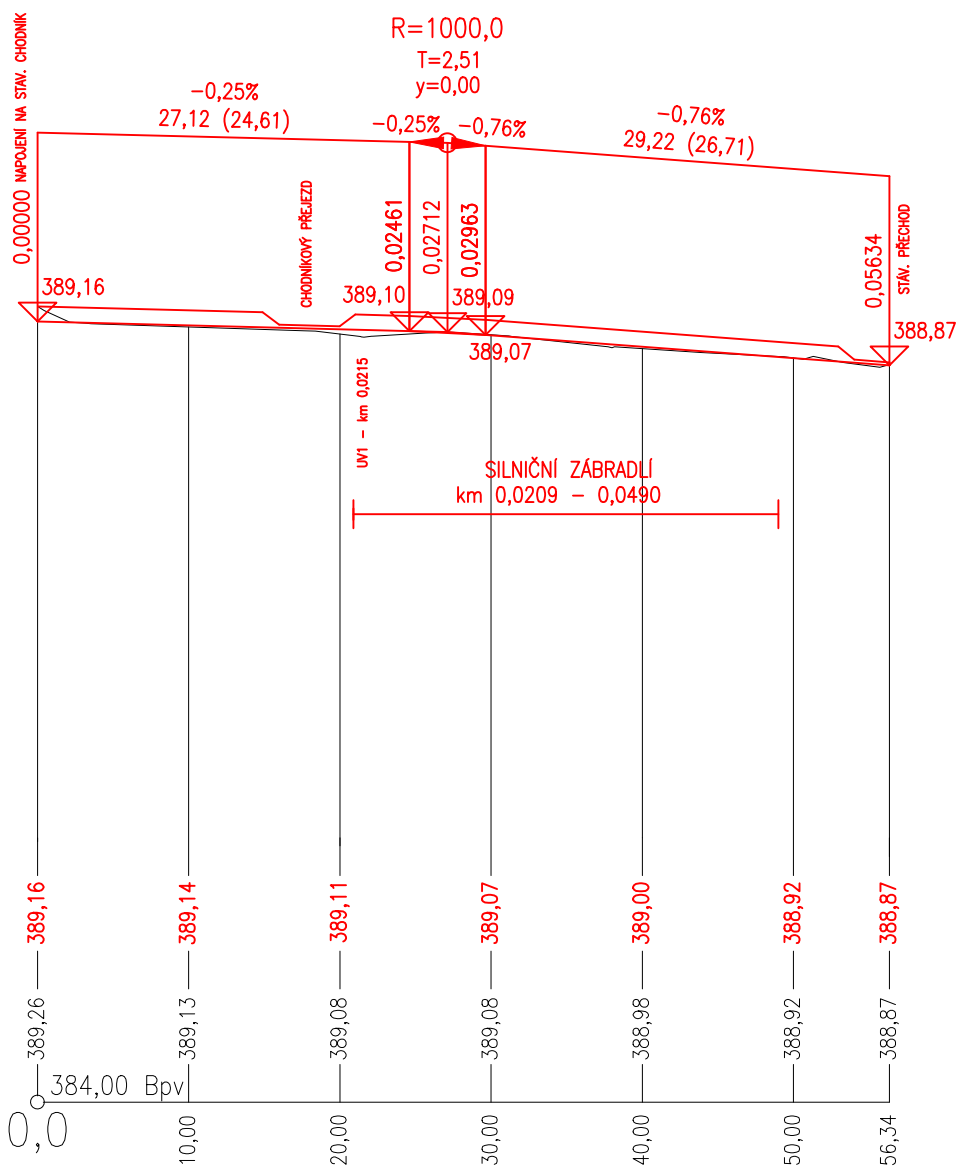


Podrobný podélný profil: Chodník M 1:500/50  
Rozsah: km 0,00000 - km 0,05634

KRAJ:	Moravskoslezský
KATASTRÁLNÍ ÚZEMÍ:	Město Albrechtice
PARCELY:	1373
DRUH POZEMKŮ:	ostatní plocha

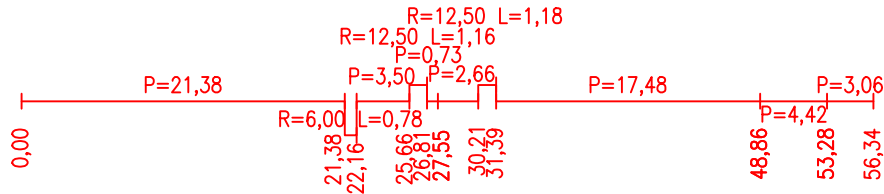
SKLONOVÉ POMĚRY:




KÓTY NIVELETY:

KÓTY TERÉNU:  
SROVNÁVACÍ ROVINA  
STANIČENÍ:

SMĚROVÉ POMĚRY:



PROJEKTANT	KONTROLA	ZODP. PROJEKTANT	 <div>Lesprojekt Krmov s.r.o.</div> <div>Projekční, inženýrská a geodetická kancelář</div>	
Dominik Kočíř	Ing. Ladislav Řehka	Ing. Zbyněk Novák		
INVESTOR: Město Albrechtice				
KRAJ: Moravskoslezský	MĚSTSKÝ (OB.) ÚŘAD: Město Albrechtice			
STAVBA:			FORMÁT	A3
Chodník ul. Nemocniční, Město Albrechtice			DATUM	01/2022
			ZAKÁZKA ČÍSLO	13772
			STUPEŇ	DÚR+DSP
			OBSAH: Podélný profil	MĚŘÍTKO : 1:500